

УМОВНІ ПОЗНАЧЕННЯ

існуючий стан проектний етап

МЕЖІ

- Межа розробки детального плану території
- Межі кадастрових ділянок

ТЕРИТОРІЇ:

- Території транспортно-складської забудови
- Території доріг (відвід автомобільної дороги)
- Озеленені території спеціального призначення
- Території сільськогосподарських угідь

ПРОЇЗДИ ТА ПОКРИТТЯ:

- Проїзди з твердим покриттям
- Пішохідне покриття з ФЕМ
- Газони та квітники

БУДІВЛІ ТА СПОРУДИ:

- Громадські будівлі та споруди
- Будівлі та споруди транспорту
- Інженерні будівлі та споруди

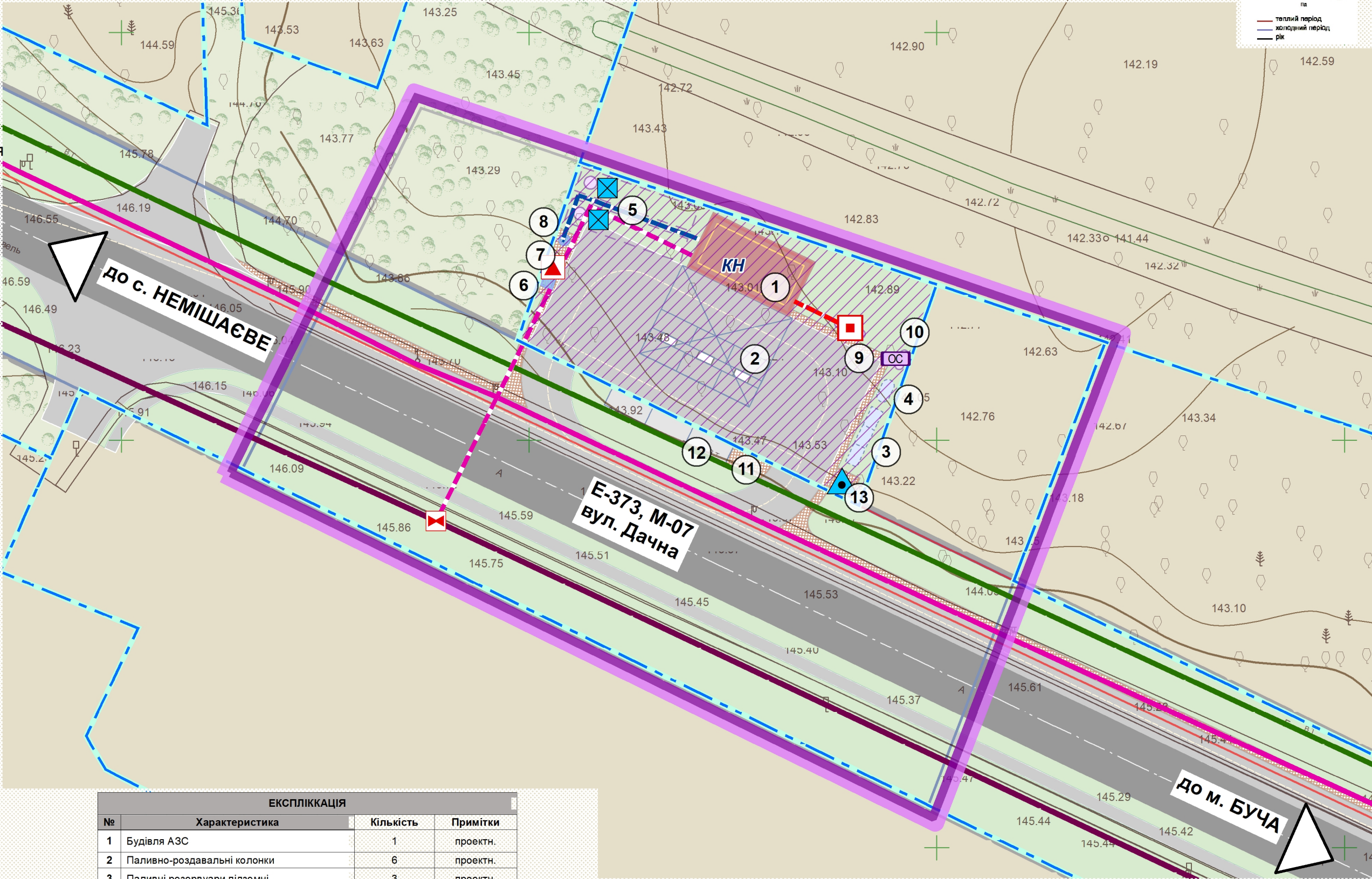
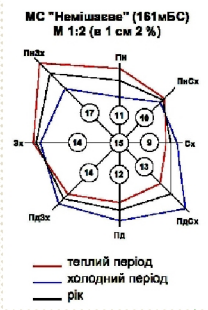
ІНЖЕНЕРНІ МЕРЕЖІ ТА СПОРУДИ:

- Газопровід високого тиску
- Повітряні лінії електропередачі 10 кВ
- Повітряні лінії електропередачі 0,4 кВ
- Мережі водопроводу
- Мережі самотпливної каналізації
- Трансформаторна підстанція 10/0,4 кВ
- Перехідний пристрій
- Свердловина
- Резервуар для зберігання запасу води
- Локальні очисні споруди господарчо-побутової каналізації
- Локальні очисні споруди дощової каналізації
- Майданчик для смітєвих контейнерів



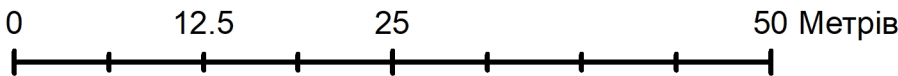
ДЕТАЛЬНИЙ ПЛАН ТЕРИТОРІЇ, ОРІЄНТОВНОЮ ПЛОЩЕЮ 0,5 ГА ДЛЯ РОЗМІЩЕННЯ ОБ'ЄКТУ АЗС, НА ТЕРИТОРІЇ, ЩО РОЗТАШОВАНА ПОЗА МЕЖАМИ СЕЛА МИРОЦЬКЕ, БУЧАНСЬКОЇ МІСЬКОЇ ТЕРИТОРІАЛЬНОЇ ГРОМАДИ, БУЧАНСЬКОГО РАЙОНУ, КІЇВСЬКОЇ ОБЛАСТІ

СХЕМА ІНЖЕНЕРНОГО ЗАБЕЗПЕЧЕННЯ ТЕРИТОРІЇ.
М 1:500



Арх № 01/09/23-ДПТ-006

ЕКСПЛІКАЦІЯ			
№	Характеристика	Кількість	Примітки
1	Будівля АЗС	1	проектн.
2	Паливно-роздавальні колонки	6	проектн.
3	Паливні резервуари підземні	3	проектн.
4	Резервуар скраплених газів підземний	1	проектн.
5	Пожежні резервуари підземні	2	проектн.
6	Трансформаторна підстанція (ТП)	1	проектн.
7	Дизельгенератор	1	проектн.
8	Свердловина	1	проектн.
9	Локальні очисні споруди побудової каналізації	1	проектн.
10	Локальні очисні споруди дощової каналізації	1	проектн.
11	Пост самообслуговування (підкачка шин)	1	проектн.
12	Відкритий майданчик для зберігання легкових автомобілів	3 авто/місця	проектн.
13	Майданчик для контейнерів роздільного збору відходів	1	проектн.



ДПТ					
ВИКОНАВЧИЙ КОМІТЕТ БУЧАНСЬКОЇ МІСЬКОЇ РАДИ БУЧАНСЬКОГО РАЙОНУ КІЇВСЬКОЇ ОБЛАСТІ					
Зм.	Кільк.	Аркуш	Недок.	Підпис	Дата
					2023
ГАП	Грановський О.В.				
Розробив	Грановський О.В.				
ДЕТАЛЬНИЙ ПЛАН ТЕРИТОРІЇ, ОРІЄНТОВНОЮ ПЛОЩЕЮ 0,5 ГА ДЛЯ РОЗМІЩЕННЯ ОБ'ЄКТУ АЗС, НА ТЕРИТОРІЇ, ЩО РОЗТАШОВАНА ПОЗА МЕЖАМИ СЕЛА МИРОЦЬКЕ, БУЧАНСЬКОЇ МІСЬКОЇ ТЕРИТОРІАЛЬНОЇ ГРОМАДИ, БУЧАНСЬКОГО РАЙОНУ, КІЇВСЬКОЇ ОБЛАСТІ					
СХЕМА ІНЖЕНЕРНОГО ЗАБЕЗПЕЧЕННЯ ТЕРИТОРІЇ. М 1:500					
СТАДІЯ					
ДПТ					
АРКУШ					
6					
АРКУШІВ					
13					
ТОВАРИСТВО З ОБМЕЖЕНОЮ ВІДПОВІДАЛЬНІСТЮ АРХІТЕКТУРНО-ПРОСТОРОВЕ ПЛАНУВАННЯ					